














































































Canadian Basemap Transportation (CBMT) Legend – Carte de base du Canada – Transport (CBCT) légende

POINTS - POINTS		POINTS - POINTS	
	Buildings - Coast Guard Station Bâtiment - Station de la Garde côtière		Nautical Facility - Lock Gate Installation nautique - Porte d'écluse
	Buildings – Fire Station Bâtiment - Poste de pompiers		Marina Marina
	Buildings - Hospital Bâtiment - Hôpital		Protection Structure - Fish Ladder Structure de protection - Écluse à poissons
	Building - Medical Centre Bâtiment - Centre médical		Hydro Obstacle – Dyke or Levee Obstacle hydrographiques - Digue ou Levée
	Building – Police Station Bâtiment - Poste de police		Hydro Obstacle – Exposed Shipwreck Obstacle hydrographiques - Épave émergée
	Building - Customs Post Bâtiment - Poste de douane		Hydro Obstacle – Falls Obstacle hydrographiques - Chute
	Building - Municipal Hall Bâtiment - Hôtel de ville		Hydro Obstacle – Ford Obstacle hydrographiques - Gué
	Landmark Feature : Lookout Repère : Point du vue		Hydro Obstacle – Not Identified Obstacle hydrographiques - Non identifié
	Leisure area - Campground Aire de loisirs - Terrain de camping		Hydro Obstacle – Rapids Obstacle hydrographiques - Rapide
	Leisure area - Ski centre Aire de loisirs - Centre de ski		Hydro Obstacle – Rocks Obstacle hydrographiques - Roches
	Leisure area - Golf Course Aire de loisirs - Terrain de golf		Hydro Obstacle – Sink Obstacle hydrographiques - Puit naturel
	Ritual and Cultural Area - Cemetery Zone rituelle et culturelle - Cimetière		Man-made Features – Dam (11-24) Entités anthropiques – Barrage (11-24)
	Chimney Cheminée		Man-made Features – Dam (11-12) Entités anthropiques – Barrage (11-12)
	Resource Management - Wind-operated device Entités de gestion des ressources - Éolienne		Land Features – Pingo Entités terrestre - Pingo
	Resource Management - Oil and Gas Site Entités de gestion des ressources - Site gazier et pétrolier		
	Resource Management – Ore Entités de gestion des ressources - Minerai	LINES - LIGNES	
	Tower – Communication (14-24) Tour – Communication (14-24)		Power Line - Aboveground Ligne de transport d'énergie - Au-dessus du sol
	Tower – Control (14-24) Tour – Contrôle (14-24)		Power Line - Underground/Underwater Ligne de transport d'énergie - Souterrain/ Sous-marin
	Tower - Fire (14-24) Tour – Feu (14-24)		Aerial Cableway (14-24) Téléphérique (14-24)
	Tower – Lookout (14-24) Tour - Point du vue (14-24)		Pipeline – Aboveground Pipeline - Au-dessus du sol
	Tower – Power (14-24) Tour - Énergie (14-24)		Pipeline – Underground Pipeline - Souterrain
	Tower - Not Identified (14-24) Tour - Non identifié (14-24)		Track – Not Identified Voie ferroviaire - Non identifié
	Tower (12-14) Tour (12-14)		Track – Discontinued Voie ferroviaire - Abandonné
	Tower – Water Tour - Eau		Track – Operational Voie ferroviaire - Opérationnel
	Resource Management - Electric Power Station Entités de gestion des ressources - Poste électrique		Track Structure-Line – Tunnel Structure ferroviaire-Ligne - Tunnel
	Runway – Airport Piste - Aéroport		Road Segment – Road - Highway Segment routier - routier - Autoroute
	Runway - Seaplane Base Piste - Base d'hydravions		Road Segment – Road - Freeway Segment routier - routier - Autoroute
	Runway – Heliport Piste - Hélicoptère		Road Segment – Road - Arterial Segment routier - routier - Artériel
	Navigational Aid - Navigation Beacon Repère de navigation - Balise de navigation		Road Segment – Road - Collector Segment routier - routier - Collectionneur
	Navigational Aid - Navigation Light Repère de navigation - Feu de navigation		Road Segment – Road - Ramp Segment routier - routier - Brette

Canadian Basemap Transportation (CBMT) Legend – Carte de base du Canada – Transport (CBCT) légende

LINES - LIGNES		LINES - LIGNES	
	Road Segment – Road - Local Segment routier - routier - Local		Contours - Depression Courbe de niveau - Dépression
	Road Segment – Road - Resource or Recreation Segment routier - routier - Ressources ou Loisirs		Contours - Approximative Elevation Courbe de niveau - Élévation approximative
	Road Segment – Road - Service Lane Segment routier - routier - Voie de service		Contours - Elevation Courbe de niveau - Élévation
	Road Segment – Road - Winter Segment routier - routier - Hiver		International Boundary or Exclusive Economic Zone Frontière internationale ou Zone économique exclusive
	Tunnel Tunnel		Provincial or Territorial Boundary Frontière provinciale ou de territoriale
	Road Segment - Tunnel – Highway Segment routier – Tunnel - Autoroute		State Boundary Frontière étatique
	Road Segment - Tunnel - Arterial Segment routier – Tunnel - Artériel		
	Road Segment - Tunnel - Collector Segment routier – Tunnel - Collectionneur	POLYGONS - POLYGOUES	
	Road Segment - Tunnel - Ramp Segment routier – Tunnel - Bretelle		Buildings – Residential Bâtiments - Résidentiel
	Road Segment - Tunnel - Local Segment routier – Tunnel - Local		Buildings – Other Bâtiments - Autres
	Road Segment - Tunnel - Resource or Recreation Segment routier – Tunnel - Ressources ou Loisirs		Ritual and Cultural Area – Cemetery Zone rituelle et culturelle - Cimetière
	Road Segment - Tunnel – Service Lane Segment routier – Tunnel - Voie de service		Man-made Features – Fort Entités anthropiques - Fort
	Road Segment - Tunnel – Winter Segment routier – Tunnel - Hiver		Man-made Features - Waste Entités anthropiques - Déchet
	Trail Sentier		Man-made Features - Tank Entités anthropiques - Citerne
	Trail Bridge Sentier Pont		Man-made Features - Dam Entités anthropiques - Barrage
	Rail Ferry Traverse ferroviaire		Man-made Features - Indian Reserves Entités anthropiques - Réserves indiennes
	Road Ferry Traverse routière		Man-made Features - Residential Area Entités anthropiques - Zone résidentielle
	Land Features – Esker Entités terrestre - Esker		Man-made Features - Commercial Institution Area Entités anthropiques - Zone des institutions commerciales
	Protection Structure - Dyke or Levee Structure de protection - Digue ou Levée		Landmark Feature : Lookout Repère : Point du vue
	Protection Structure - Breakwater Structure de protection - Brise-lames		Leisure area - Campground Aire de loisirs - Terrain de camping
	Protection Structure - Not Identified Structure de protection - Non identifié		Leisure area – Sports Track Aire de loisirs - Piste de courses
	Nautical Facility - Lock Gate Installation nautique - Porte d'écluse		Leisure area - Golf Course Aire de loisirs - Terrain de golf
	Nautical Facility - Slip or Wharf Installation nautique - Cale or Quai		Leisure Area – Park Aire de loisirs - Parc
	Man-made Features – Dam Entités anthropiques – Barrage		Resource Management Features - Aggregate Entités de gestion des ressources - Agrégat
	Hydro Obstacle – Falls Obstacle hydrographiques - Chute		Resource Management Features - Quarry Entités de gestion des ressources - Carrière
	Hydro Obstacle – Ford Obstacle hydrographiques - Gué		Resource Management Features - Ore Entités de gestion des ressources - Minerai
	Hydro Obstacle – Rapids Obstacle hydrographiques - Rapide		Resource Management Features - Peat Entités de gestion des ressources - Tourbe
	Watercourse - Permanent Cours d'eau - Permanentes		Resource Management Features - Oil and Gas Site Entités de gestion des ressources - Site gazier et pétrolier
	Watercourse - Intermittent Cours d'eau - Intermittent		Resource Management Features - Transformer Station Entités de gestion des ressources - Poste de transformateurs
	Watercourse - Not Identified Cours d'eau - Non identifié		Transport Features – Runway – Official Entités transports - Piste - Officiel

Canadian Basemap Transportation (CBMT) Legend – Carte de base du Canada – Transport (CBCT) légende

POLYGONS - POLYGONES	
	Transport Features – Runway – Non Official Entités transports - Piste - Non officiel
	Saturated Soil - Palsa Bog Sol saturé - Tourbière à paises
	Saturated Soil - String Bog Sol saturé - Tourbière réticulée
	Saturated Soil - Tundra Pond Sol saturé - Étang de toundra
	Saturated Soil - Wetland Sol saturé - Milieu humide
	Landform - Glacial Debris Undifferentiated Relief - Débris glaciaires non différenciés
	Landform - Moraine Relief - Moraine
	Landform - Sand Relief - Sable
	Landform - Tundra Polygon Relief - Sols polygonaux
	Hydro Features - Waterbody - Permanent Entités hydrographiques - Plan d'eau - Permanentes
	Hydro Features - Waterbody - Intermittent Water Entités hydrographiques - Plan d'eau - Eau Intermittente
	Hydro Features - Waterbody – Liquid Waste Entités hydrographiques - Plan d'eau - Déchets liquides
	Hydro Feature – Ocean Entités hydrographiques - Océan
	Protection Structure - Breakwater Structure de protection - Brise-lames
	Protection Structure – Not Identified Structure de protection - Non identifié
	Nautical Facility - Slip or Wharf Installation nautique - Cale or Quai
	Hydro Obstacle – Rapids Obstacle hydrographiques - Rapide
	Hydro Obstacle - Reef or Rocks Obstacle hydrographiques - Récifs ou Écueils
	Land Features – Wooded Area Entités terrestre - Région boisée